

**КОМИТЕТ ИМУЩЕСТВЕННЫХ ОТНОШЕНИЙ
АДМИНИСТРАЦИИ ПЕРМСКОГО МУНИЦИПАЛЬНОГО РАЙОНА**

РЕШЕНИЕ

о размещении объектов № 711

Пермский край
Пермский район

27.09.2018

Комитет имущественных отношений администрации Пермского муниципального района разрешает Акционерному обществу «Газпром газораспределение Пермь» (ИНН 5902183841, ОГРН 1025900512670, почтовый адрес: 614000, г. Пермь, ул. Петропавловская, 43)

размещение объекта: «нефтепроводы и нефтепродуктопроводы диаметром DN 300 и менее, газопроводы и иные трубопроводы давлением до 1,2 Мпа, для размещения которых не требуется разрешения на строительство»


на землях государственная собственность на которые не разграничена

на срок 11 месяцев с 27.09.2018г. по 27.08.2019г.

Местоположение: Пермский край, Пермский район, Фроловское с/п.

Приложение: схема предполагаемых к использованию земель или земельных участков.

Председатель комитета
имущественных отношений администрации
Пермского муниципального района


Г.В. Мюресов
(подпись, печать)

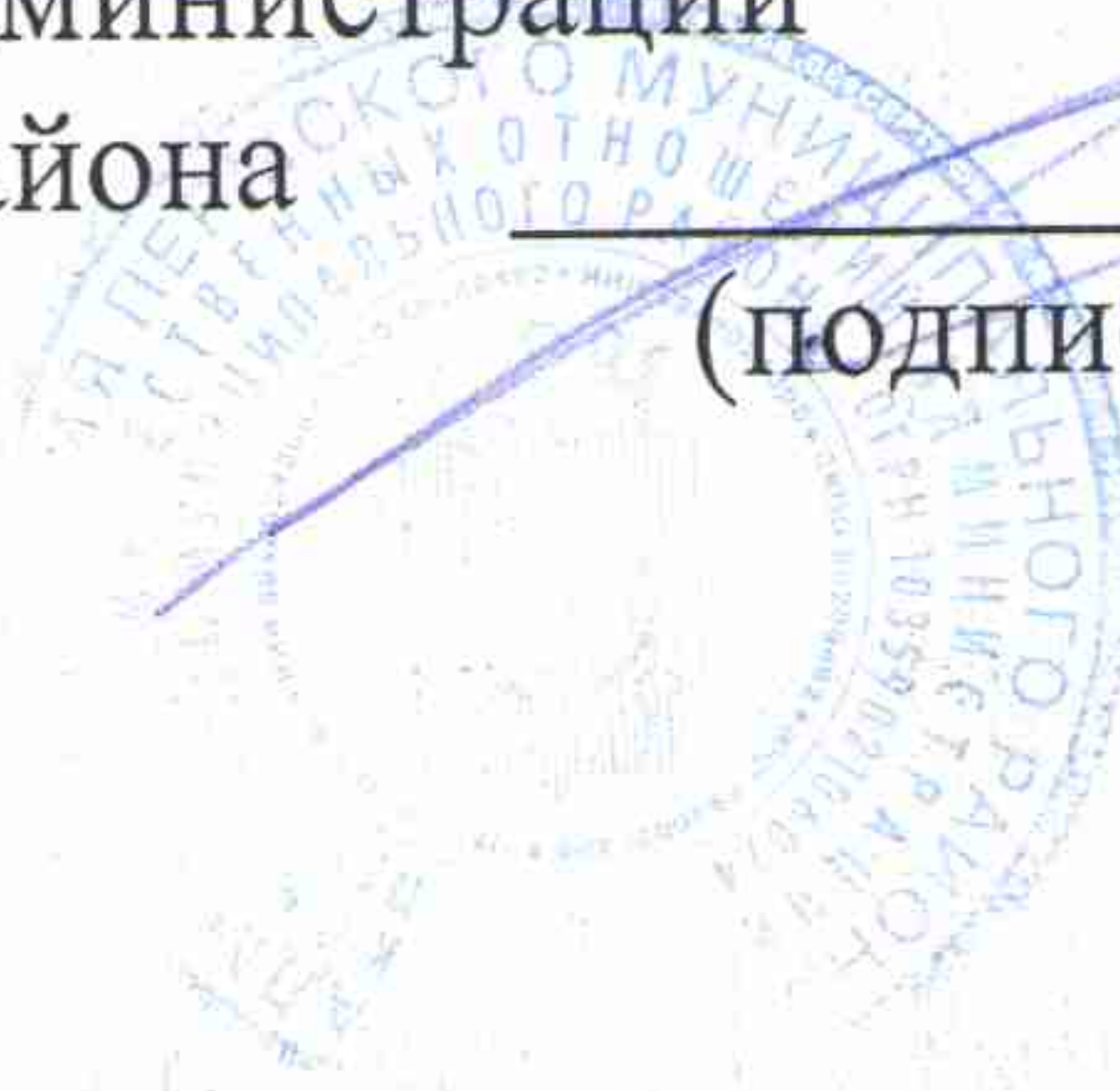


Схема предполагаемых к использованию земель или части земельного участка

Объект: Нефтепроводы и нефтепродуктопроводы диаметром DN 300 и менее, газопроводы и иные трубопроводы давлением до 1,2 Мпа, для размещения которых не требуется разрешения на строительство

Местоположение: Пермский край, Пермский район, Фроловское с/п

Площадь земель или части земельного участка, кв.м.: **44 кв.м.**

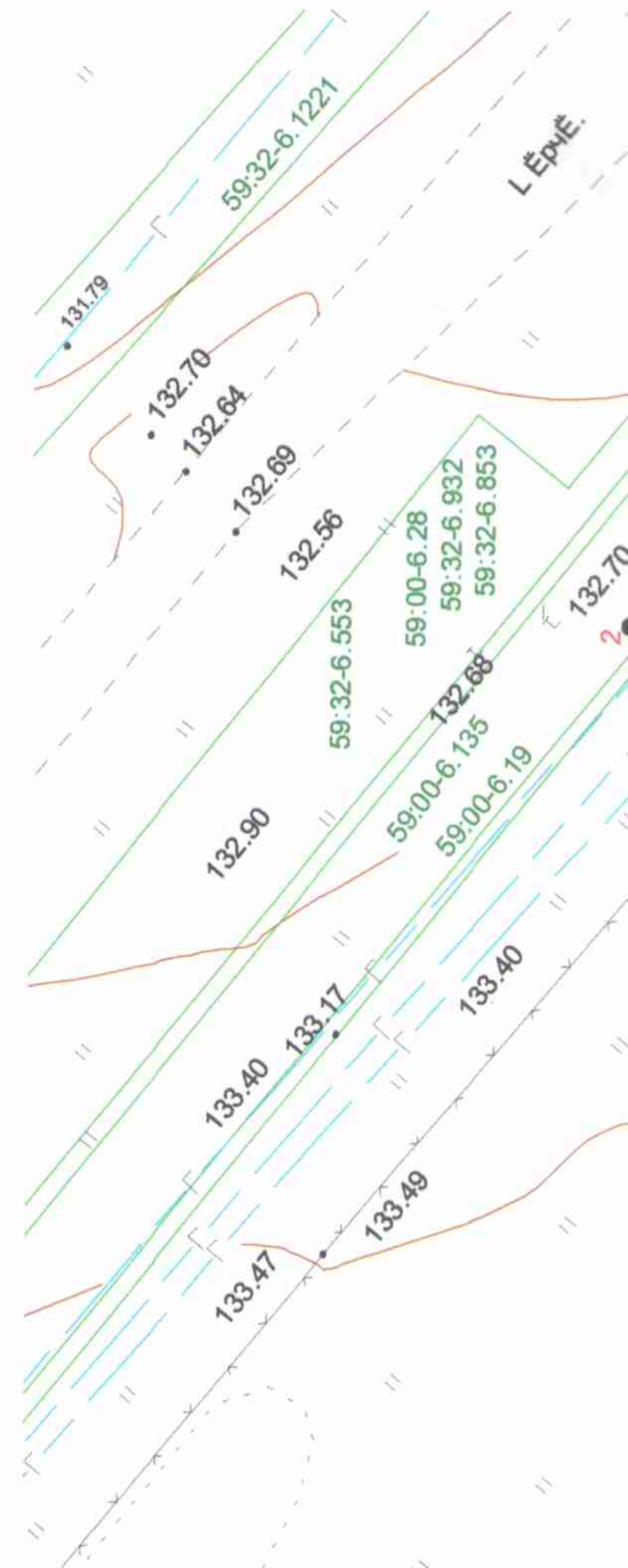
Категория земель: Земли сельскохозяйственного назначения

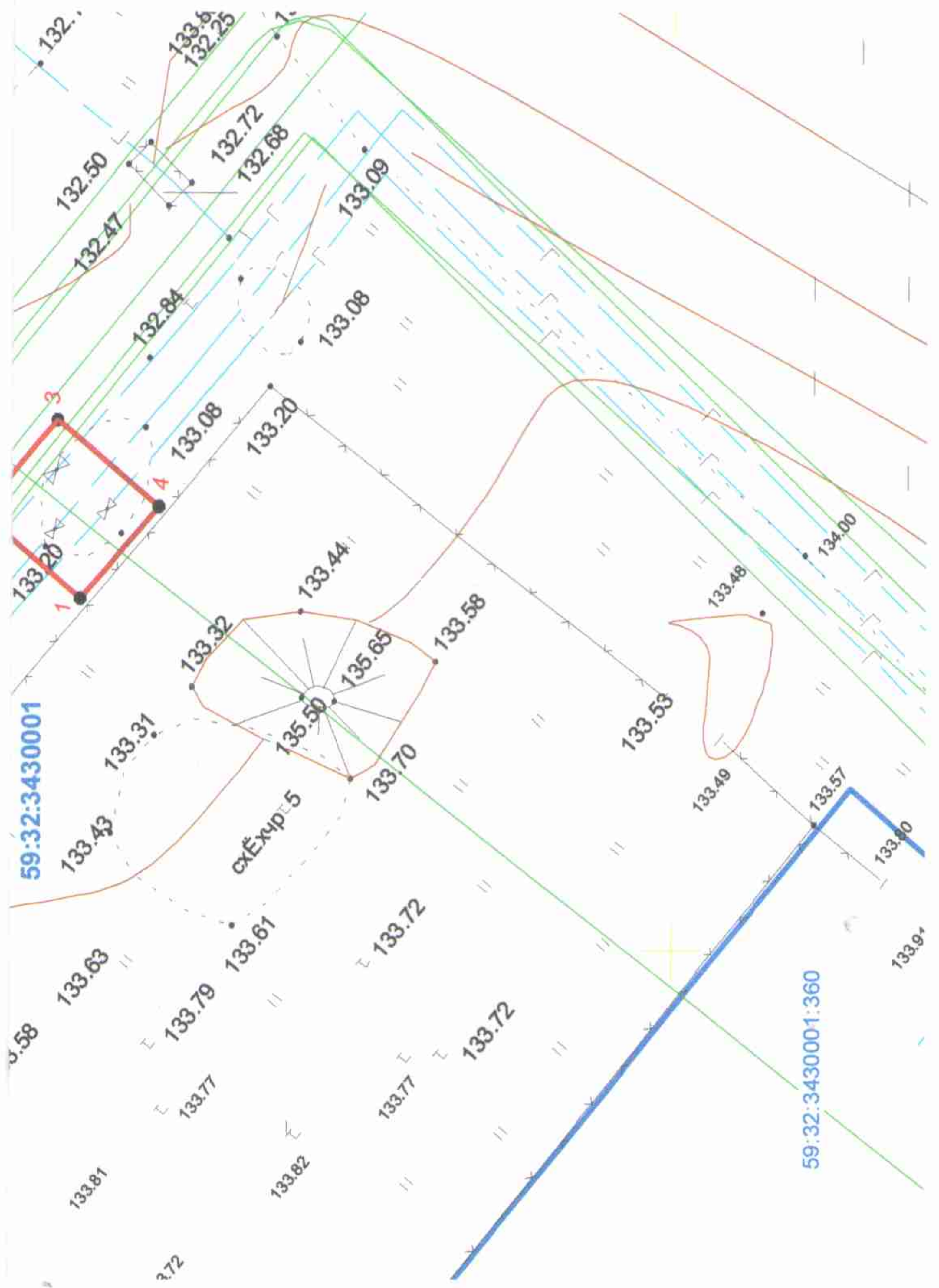
Вид разрешенного использования: - _____

Каталог координат, м		
№ точки	X	Y
1	509881.22	2236018.62
2	509886.54	2236023.17
3	509882.44	2236027.96
4	509877.12	2236023.40

Описание границ смежных землепользователей:

от 1 точки до 1 точки - земли Фроловского сельского поселения





УСЛОВНЫЕ ОБОЗНАЧЕНИЯ:

- граница земельного участка по сведениям ЕГРН
- граница предполагаемых к использованию земель
- граница кадастрового квартала
- граница зоны по сведениям ЕГРН

- 59:32:3430001:360 кадастровый номер земельного участка
- 59:32:3430001 кадастровый номер квартала
- 59:32-6-553 реестровый номер зоны по сведениям ЕГРН
- 1 характерная точка границы



Заявитель:

Дьяченко В.В. № 456

МОКШЛЯ ЮРГИЦ В ИП

(подпись, расшифровка подписи)

Масштаб 1:500

Верно